



# Toerismeplan N-VA Huldenberg

Luik 1: Zitbanken langs wandelroutes



# Toerismeplan - Algemeen kader

---

- Door COVID wint toerisme in Vlaanderen aan belang
- Huldenberg heeft meer potentieel dan er vandaag wordt uitgehaald
- We willen Huldenberg op de kaart zetten als toeristische locatie
- Dit heeft positieve impact op het economisch weefsel in Huldenberg
- Dit heeft een positieve impact op het klimaat en de volksgezondheid
- We pakken 5 toeristische aspecten aan die onmiddellijk impact genereren

# LUIK1 - Zitbanken langs wandelroutes

---

- In Huldenberg zijn relatief weinig zitbanken vergeleken met naburige gemeenten
- We selecteerden een aantal mooie locaties binnen de bestaande wandelroutes
- Geen vuilnisbakken. Deze trekken afval aan en zijn een last om leeg te maken
- We plaatsen bij elke zitbank een paneel met informatie

# Zitbanken op 3 relevante types van locaties

---

- **Prachtige Panoramische Plekken:** locaties waar je van een prachtig panorama kan genieten
  - Hier plaatsen we een panoramisch paneel dat de wandelaar/fietser duidelijk maakt wat waar te zien is
- **Stilteplekken:** mooie locaties in de natuur waar het stil is
  - Hier plaatsen we een paneel met een kort gedicht
- **Historische plaats / waardevol stukje natuur:** locaties van historisch- of natuurbelang
  - Op deze locaties plaatsen we een paneel met uitleg over de historische locatie of uitleg over de natuur in de omgeving (Fauna, Flora, Rivieren, ...)



# Zitbanken

---

- Zijn deel van het landschap
- Zijn robuust en duurzaam
- Zijn onderhoudsvrij
- Zijn budgetvriendelijk

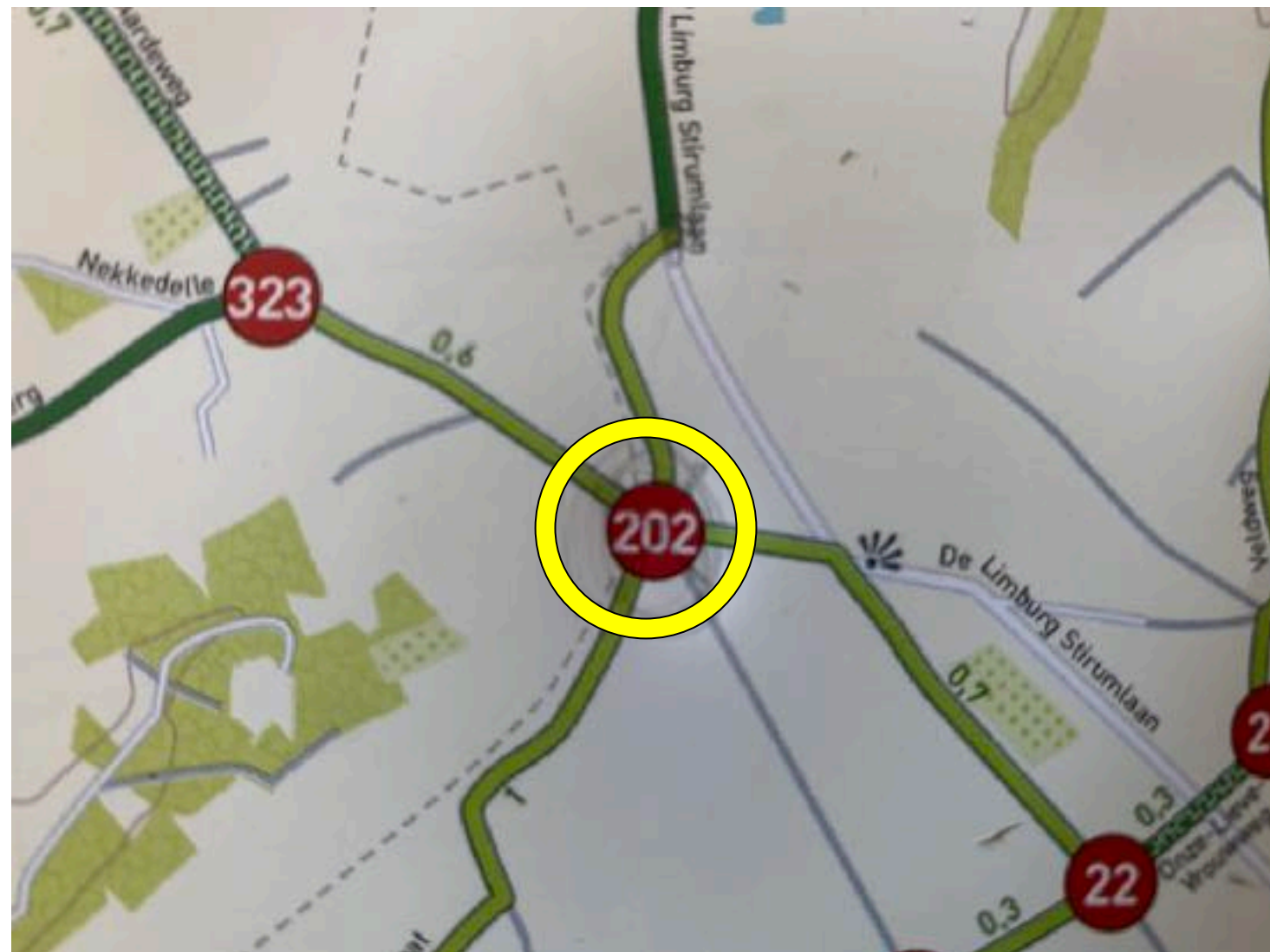




# Zitbank 1 te Huldenberg

---

- Aan wandelknooppunt 202 en langs fietsroute Z
- Prachtige Panoramische Plek + deel van de historische wandeling





# Zitbank 2 te Loonbeek

---

- Tussen wandelknooppunt 203 en 204
- Prachtige Panoramische Plek

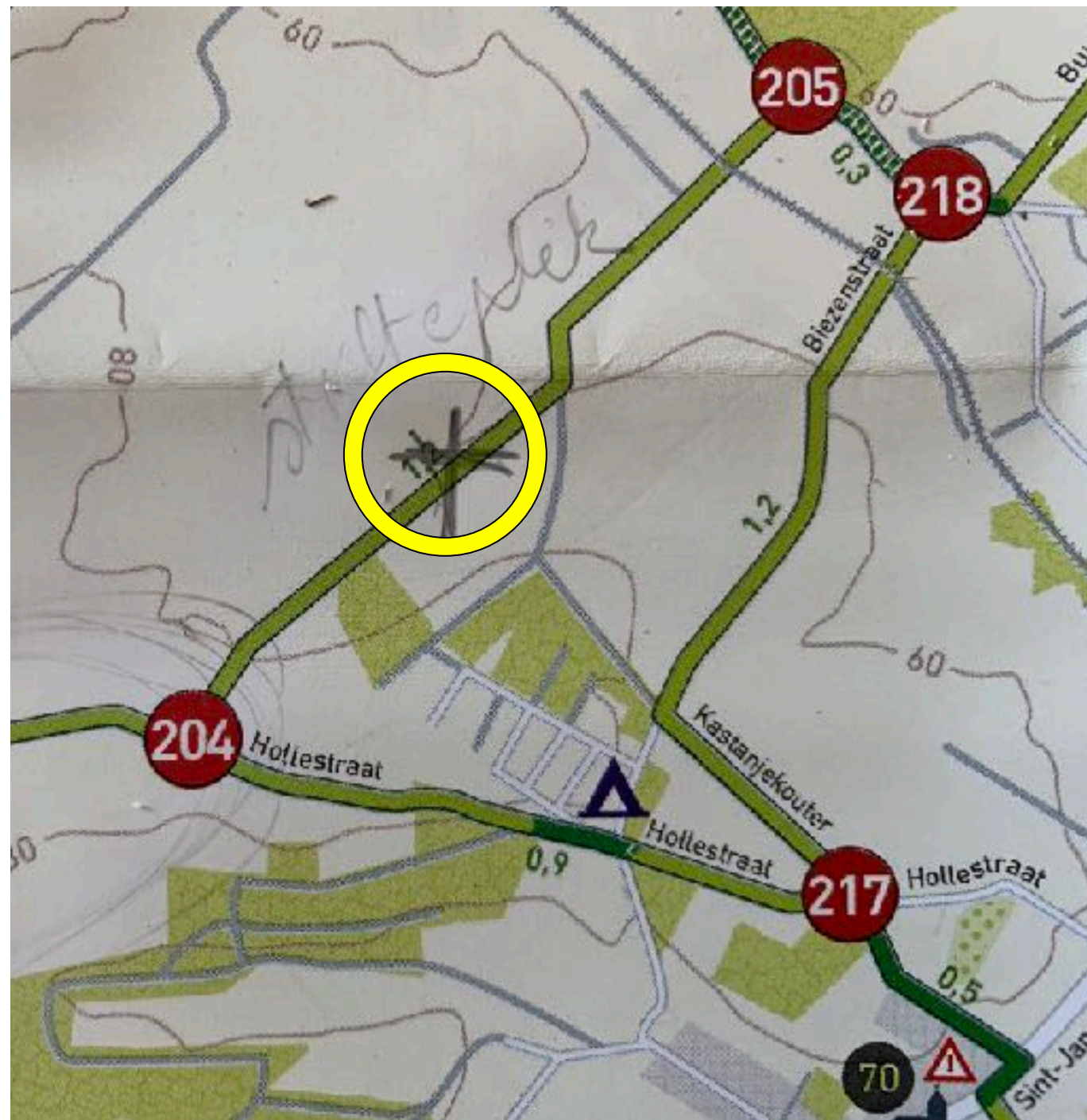




# Zitbank 3 te Loonbeek

---

- Tussen wandelknooppunt 204 en 205
- Stilteplek





# Zitbank 4 te Neerijse

---

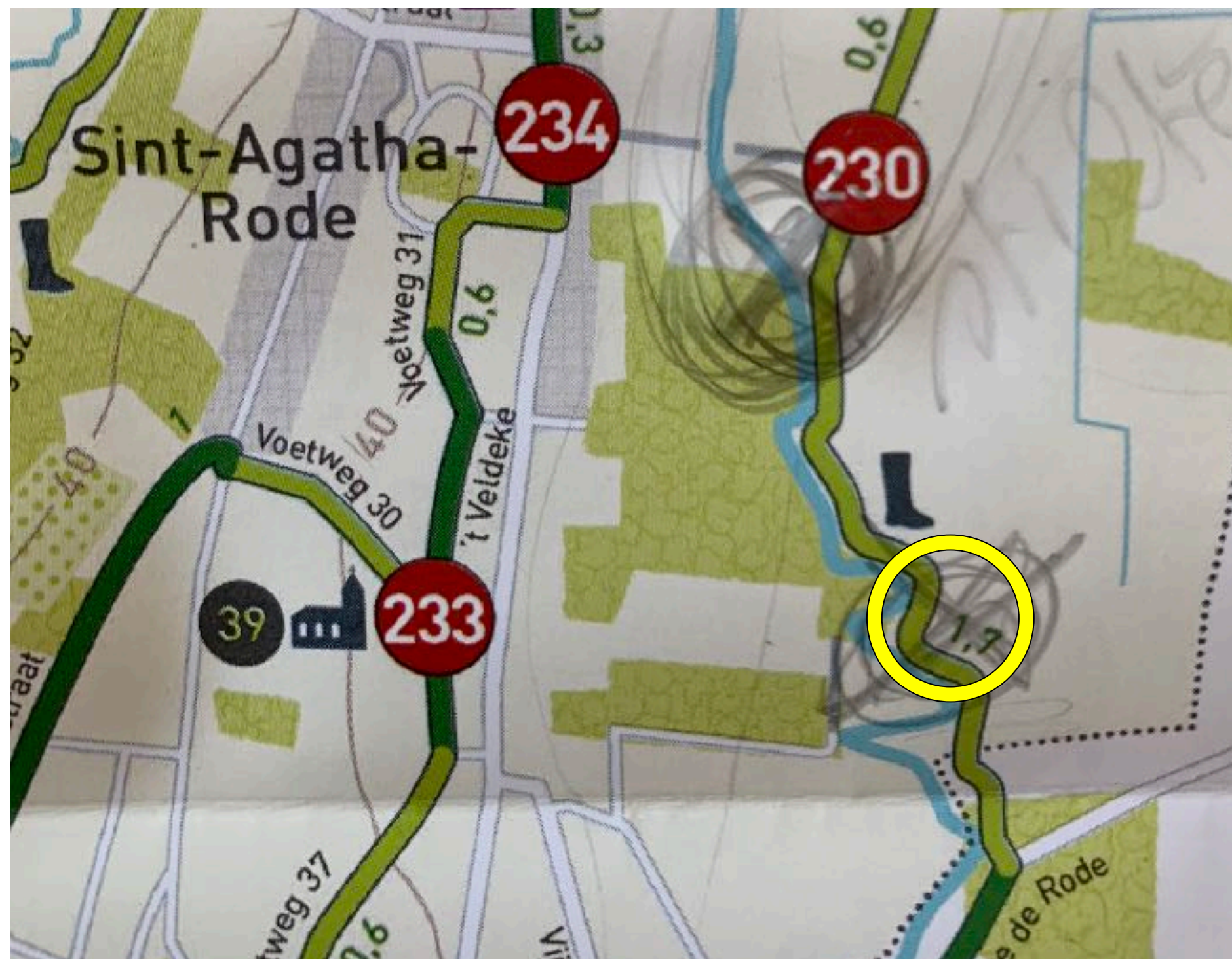
- Aan wandelknooppunt 102
- Natuurplek





# Zitbank 5 te Sint-Agatha-Rode

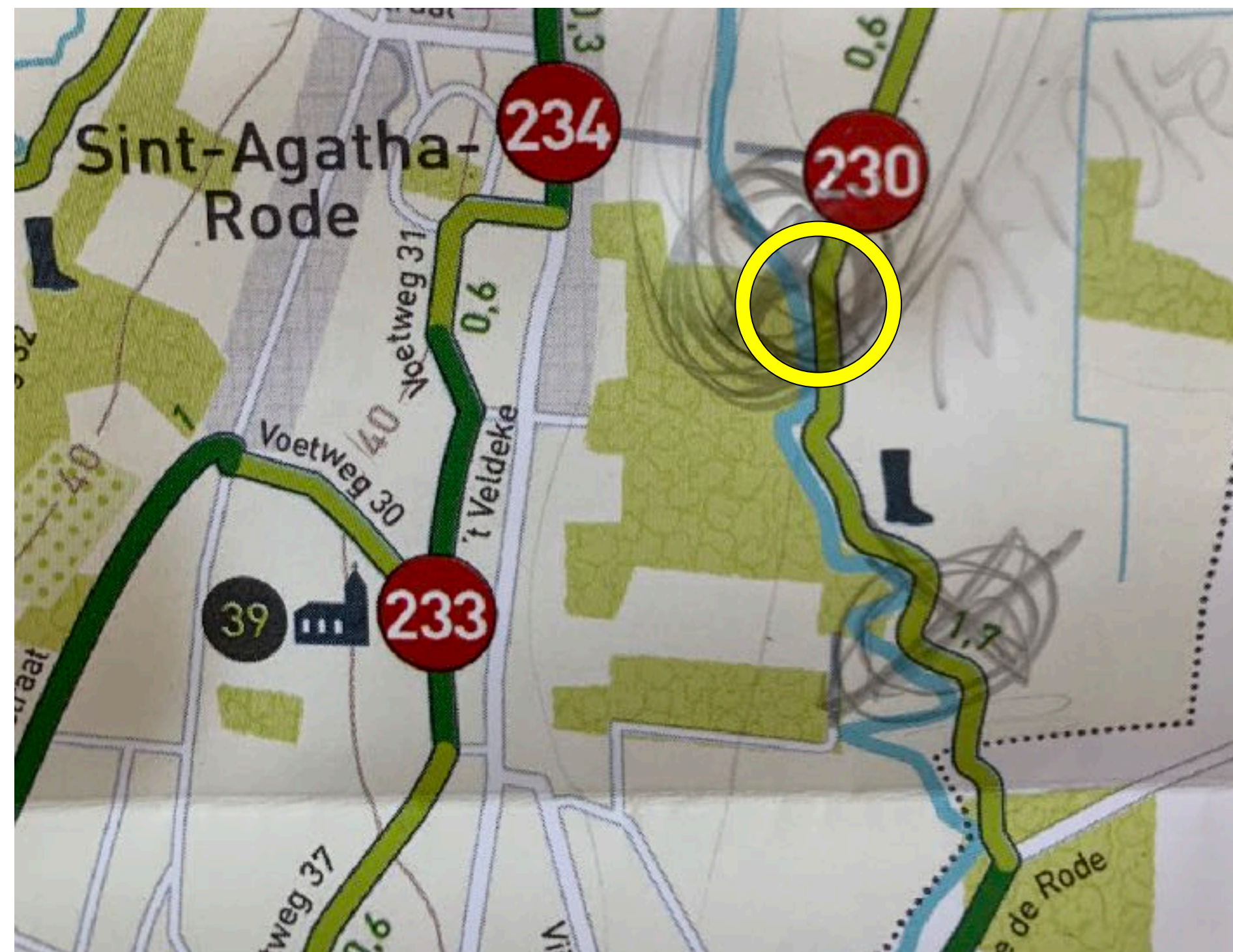
- Aan tussen wandelknooppunt 230 en 231
- Natuurplek





# Zitbank 6 te Sint-Agatha-Rode

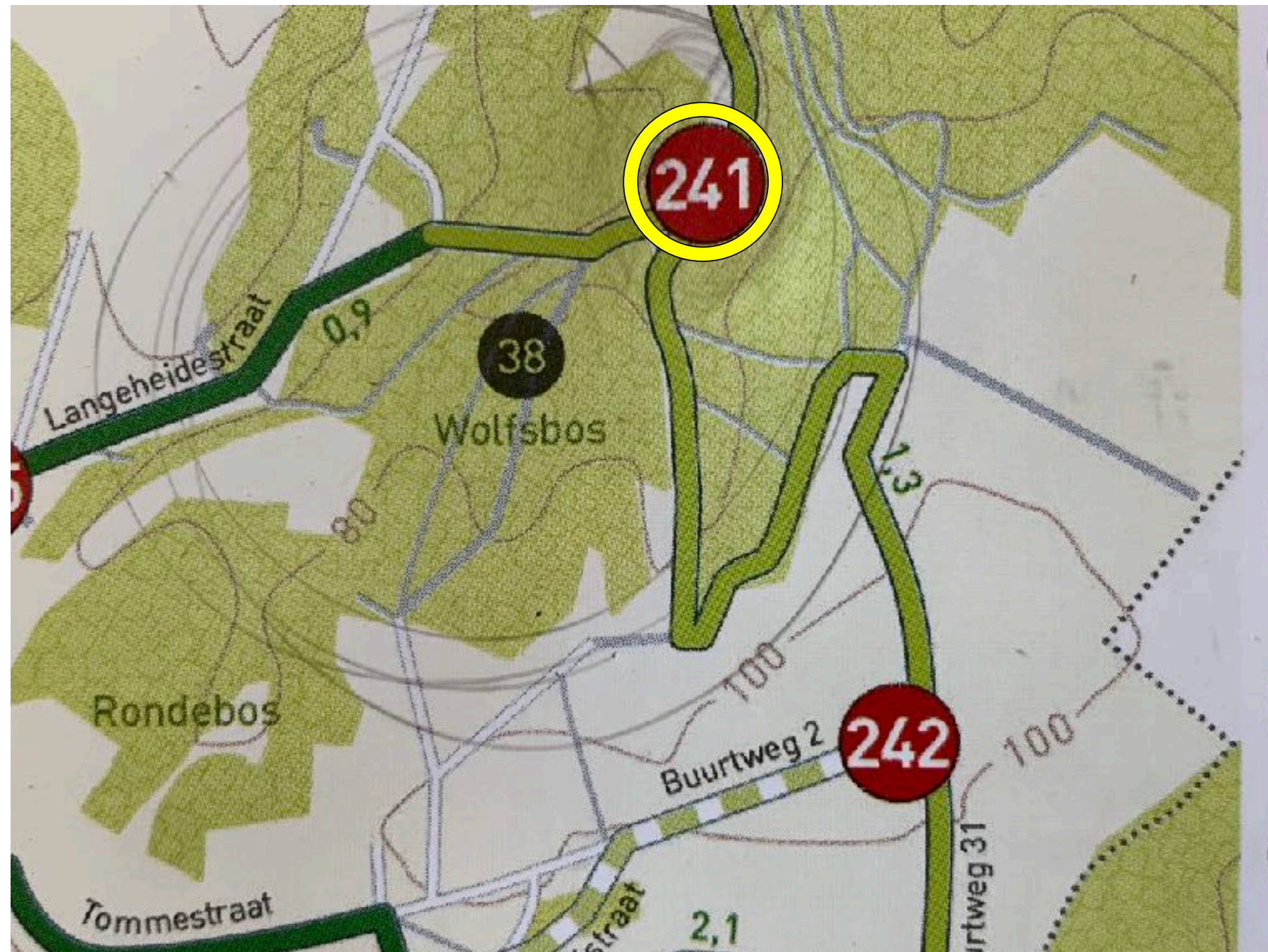
- Aan tussen wandelknooppunt 230 en 231
- Natuurplek





# Zitbank 7 te Ottenburg


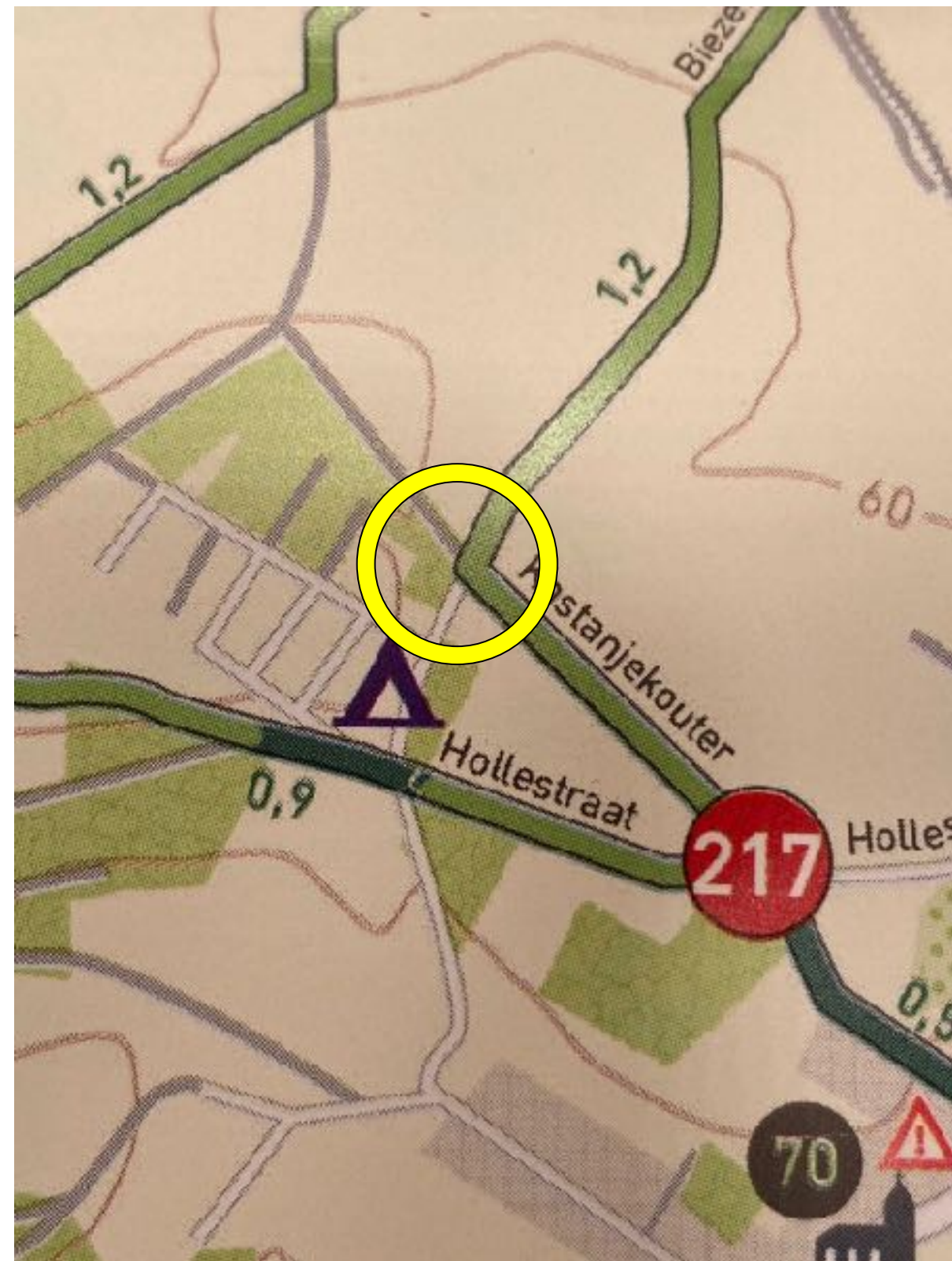
- Aan wandelknooppunt 241
- Natuurplek





# Zitbank 8 te Loonbeek

- Tussen wandelknooppunt 217 en 218
- Prachtige Panoramische Plek met zicht op Neerijse





# Implementatie van het plan

---

- De gemeentelijke diensten nemen contact met eigenaars van de gronden waar de zitbanken moeten komen en zorgen dat deze instappen in dit plan.
- De gemeentelijke diensten beslissen de banken zelf te plaatsen of de plaatsing uit te besteden
- De gemeentelijke diensten selecteren een 3 leveranciers van zitbanken en doen een officiële prijsvraag.
- Afhankelijk van het bedrag voeren de diensten de juiste aankoopprocedure.
- De zitbanken worden geplaatst